

DEPARTEMENT DE LA HAUTE-GARONNE

COMMUNE DE SAINT-CLAR-DE-RIVIÈRE

Lieu-dit " Lanauze " : Sise Chemin de la Gare



**SAS LES PARCS
AMÉNAGEUR**

Lotissement

"Les Maisons du Parc"

Cabinet de Géomètre-Expert

VAILLES

Siège Social

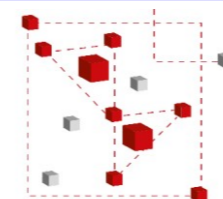
170, Avenue Saint-Germier
31600 MURET

Tél: 05-61-51-01-27

E-mail : contact@vailles.fr

**PLAN DE VENTE
ET DE BORNAGE**

Réf: A2012



Cabinet
VAILLES

Géomètre - Expert

Réf: A2012-2602

Lot n° 27A

Section c n° 2805-2761-2783

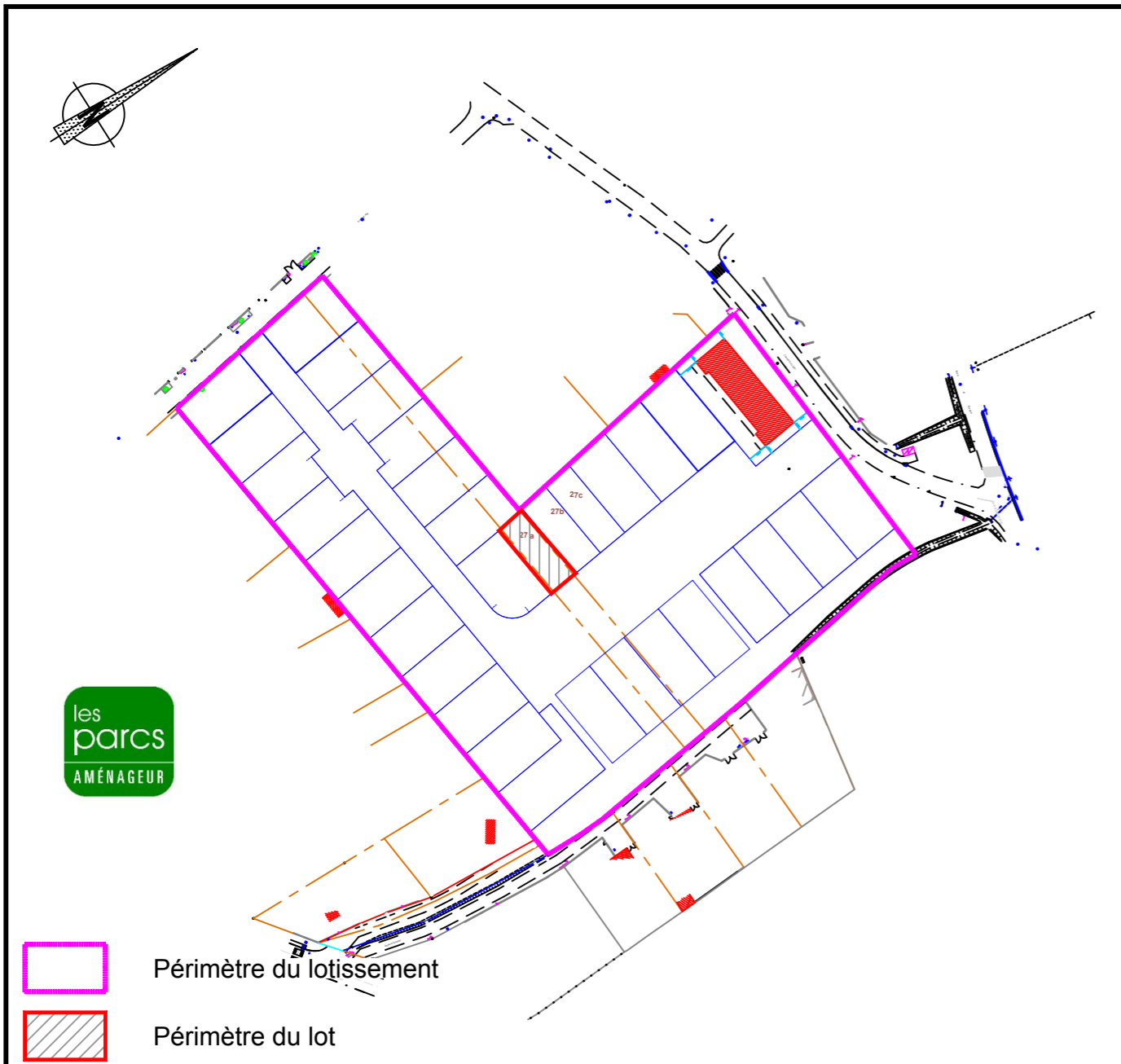
Surface arpentée : 276 m²

Edition du 12-03-2026

PLAN DE SITUATION



PLAN D'ENSEMBLE - ECHELLE 1/1000



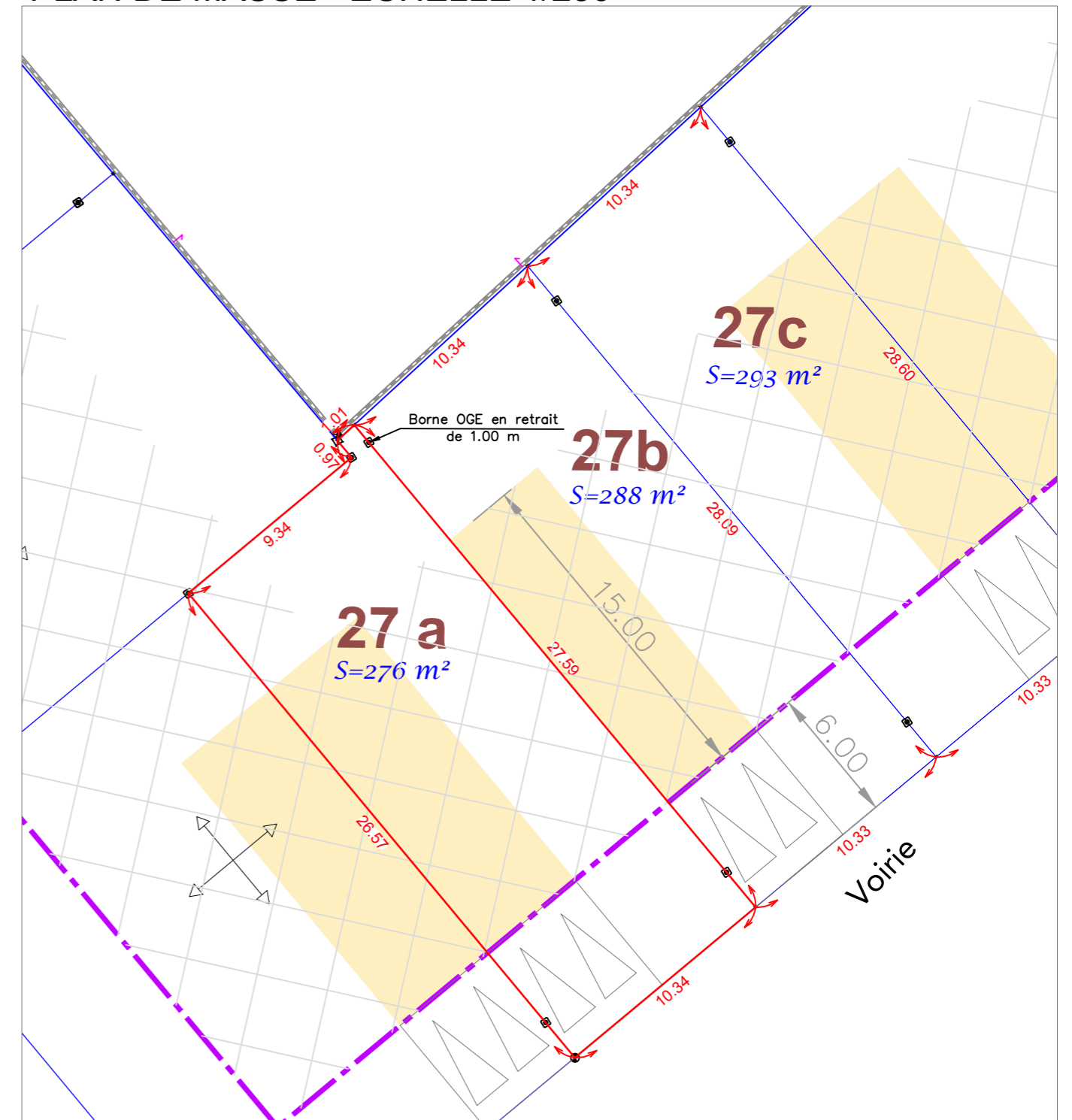
Lot n° 27A

Section C n°

2805-2764-2763

m²

PLAN DE MASSE - ECHELLE 1/250



LEGENDE:

- Limite périmétrique du lot
- Zone de stationnement dans les lots
- Accès au lot et aire de stationnement permettant de recevoir deux véhicules
- Borne OGE
- Borne OGE (déporté de 2.00 m côté voirie)
- Clou
- Piquet
- Alignement des Façades imposé
- Sens dominant du faitage de la construction principale
- Construction en limite imposée
- Zone constructible des lots

NOTA: Terrain susceptible d'être remblayé