DÉPARTEMENT DE LA HAUTE-GARONNE
COMMUNE DE CASTELMAUROU

LES JARDINS DU MOULIN BLANC

PLAN DE VENTE ET DE BORNAGE PROVISOIRE

Lot n°7 - Surface = 306m²

Section AI - Parcelle n°532

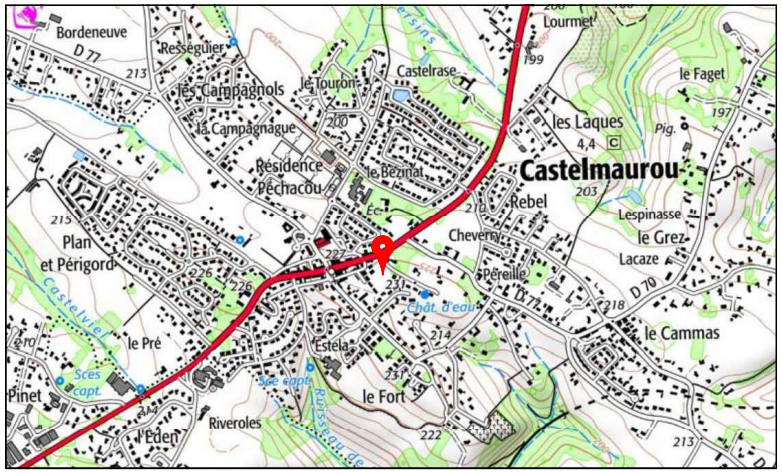

PLAN DE SITUATION — SANS ECHELLE

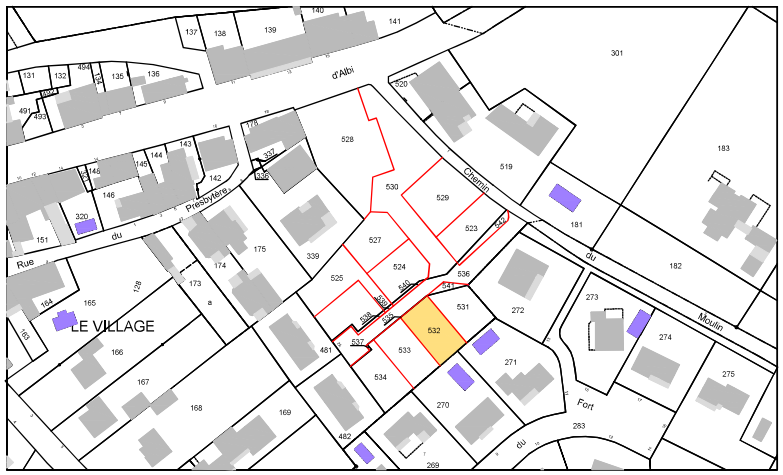

EXTRAIT DU PLAN CADASTRAL — SANS ECHELLE

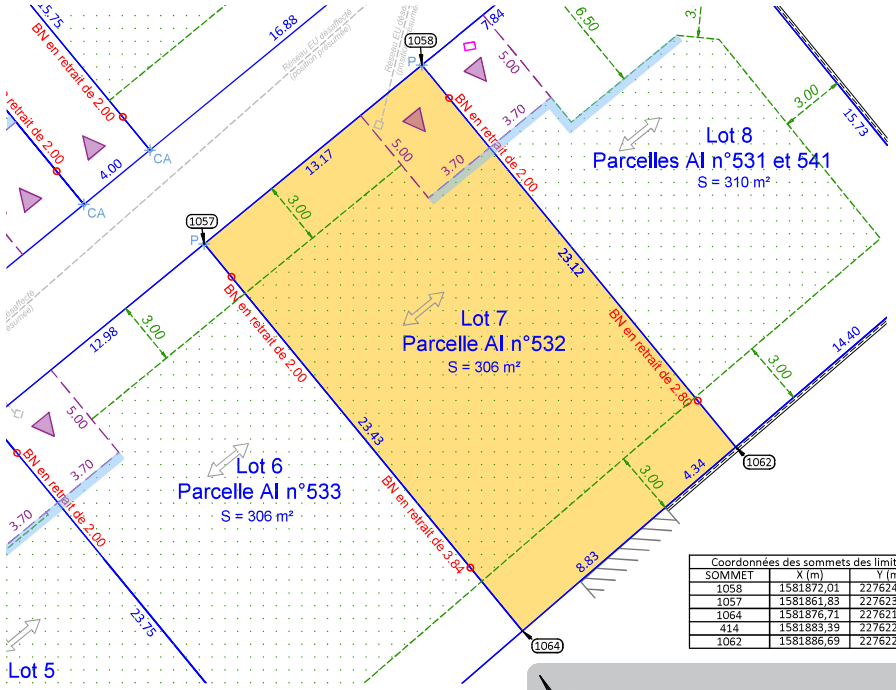

Coordonnées des sommets des limites		
SOMMET	X (m)	Y (m)
1058	1581872,01	2276242,29
1057	1581861,83	2276233,92
1064	1581876,71	2276215,82
414	1581883,39	2276221,59
1062	1581886,69	2276224,42

0 2.5 12.5 m

ECHELLE: 1/250

NOTA: Système de coordonnées RGF93 - CC43

Nota: Ce plan n'a pas pour objet de relater les règles de constructions pour cela se référer au règlement du lotissement pièces PA10

LEGENDE:

- Clôture légère
- Mur
- Mur bahut
- Bâtiment
- Fossé, Talus
- Arbre existant

Les limites de propriété sont matérialisées sur le terrain par des bornes, clous d'arpentage ou marques de peinture

- Limite de propriété
- BE Borne Existante
- BN Borne Nouvelle
- MP Marque Peinture
- CA Clou d'Arpentage

- Accès au lot avec aire de stationnement à réaliser par l'acquéreur en béton balayé

Règles de construction:

- Zone d'implantation des constructions
- Alignement des bâtiments obligatoire
- Direction du faîtage

SCP Olivier CAZAUX
Successeur de Jean LACAZE
GEOMETRE-EXPERT FONCIER
Bureau principal: 14, Allées Paul Sabatier - 31000 TOULOUSE
Tél: 05 34 255 790
e-mail: olivier.cazaux@cazaux-geometre.fr
Permanence le Jeudi: 1, Rue de la Brèche 31380 MONTASTRUC-LA-CONSEILLERE
Permanence le Mardi: 5, Avenue Augustin Malroux 81500 LAVAUR
GÉOMÈTRE-EXPERT
CONSEILLER VALORISER GARANTIR

Maître d'Ouvrage:

SAS PELEGRY PATRIMOINE
1, Chemin du Moulin Blanc
31180 CASTELMAUROU

Dossier: 210412 | VENTE LOT 7 | 28/02/2024 | DOCUMENT A3