DÉPARTEMENT DE LA HAUTE-GARONNE
COMMUNE DE VERFEIL

DANS LES CHAMPS

PLAN DE VENTE ET DE BORNAGE

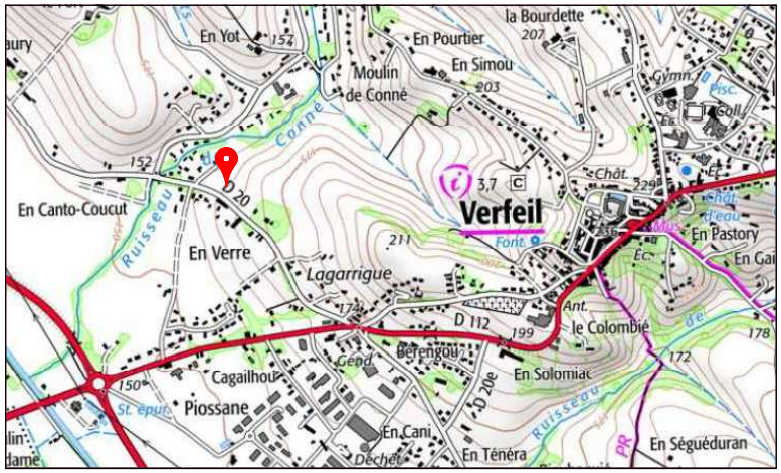

PLAN DE SITUATION — SANS ECHELLE

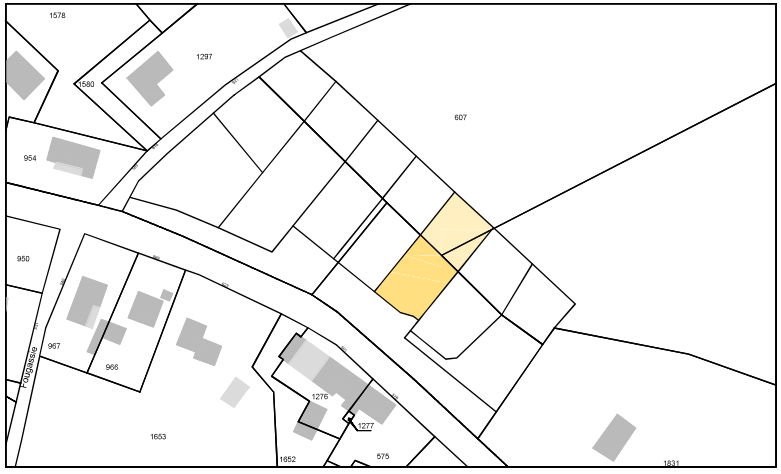

EXTRAIT DU PLAN CADASTRAL — ECHELLE :1/2000

Lot n°6
Surface = 945m²
(dont 436m² en zone N)
Section I - Parcelle n°607p

0 2.5 12.5 m
ECHELLE: 1/250
NOTA: Système de coordonnées RGF93 - CC43
Le nivellement est rattaché au N.G.F.
et représente le terrain naturel avant travaux

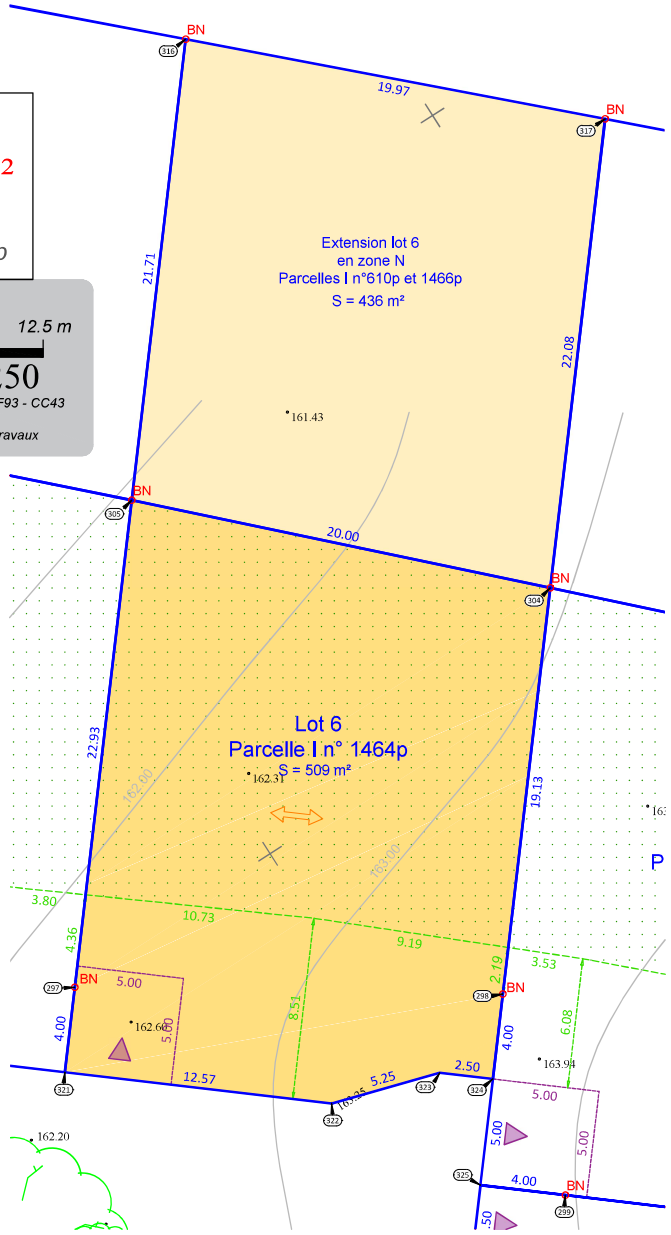

LEGENDE:

- Clôture légère
- Mur
- Mur bahut
- Bâtiment
- Fossé, Talus
- Courbe de niveau
- Arbre existant

Les limites de propriété sont matérialisées sur le terrain par des bornes, clous d'arpentage ou marques de peinture

- Limite de propriété
- BE Borne Existante
- BN Borne Nouvelle
- MP Marque Peinture
- CA Clou d'Arpentage

Règles de construction:

- Accès au lot avec aire de stationnement à réaliser par l'acquéreur en béton balayé
- Zone d'implantation des constructions
- Direction du faîtage

Nota: Ce plan n'a pas pour objet de relater les règles de constructions pour cela se référer au règlement du lotissement pièces PA10

SCP Olivier CAZAUX
Successeur de Jean LACAZE
GEOMETRE-EXPERT FONCIER
Bureau principal: 14, Allées Paul Sabatier - 31000 TOULOUSE
Tél: 05 34 255 790
e-mail: olivier.cazaux@cazaux-geometre.fr
Permanence le Jeudi: 1, Rue de la Brèche 31380 MONTASTRUC-LA-CONSEILLERE
Permanence le Mardi: 5, Avenue Augustin Malroux 81500 LAVAUR
GÉOMÈTRE-EXPERT
CONSEILLER VALORISER GARANTIR

Maître d'Ouvrage:

LES PARCS AMENAGEUR
2, Boulevard d'Arcole
31000 TOULOUSE

Dossier: 220275	VENTE LOT 6	17/06/2024	*DOCUMENT A3*